




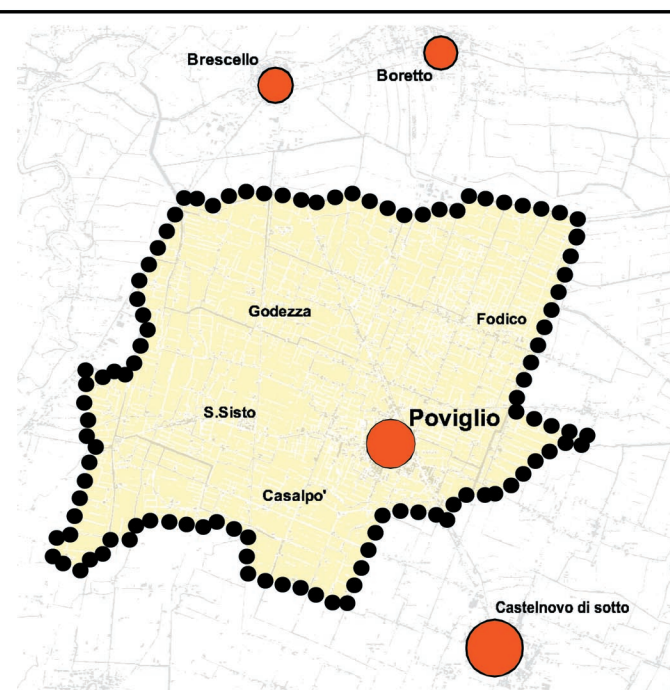


PSC				Rif. Articoli Normativi		PSC				Rif. Articoli Normativi		PSC					
SISTEMI AMBIENTALE, STORICO-CULTURALE				Articoli RUE		SISTEMA INSEDIATIVO				Articoli RUE		DELIMITAZIONI DEL TERRITORIO COMUNALE E PERIMETRAZIONI					
ZONAZIONE AMBIENTALE, STORICO-CULTURALE				ad integrazione		AMBITI DEL TERRITORIO URBANIZZATO E URBANIZZABILE				PSC		PERIMETRAZIONI					
ZONAZIONE AMBIENTALE, STORICO-CULTURALE				Titolo 2° Capo 3B		AMBITI DEL TERRITORIO URBANIZZATO E URBANIZZABILE				54-55		PERIMETRAZIONI					
ZONAZIONE AMBIENTALE, STORICO-CULTURALE				PSC		AMBITI DEL TERRITORIO URBANIZZATO E URBANIZZABILE				RUE		PERIMETRAZIONI					
INVASI ED ALVEI DEI CORSI D'ACQUA: fascia di 10 ml di inedificabilità Canale Derivatore, Canale di Risalita, Canale di San Sisto, il Canalazzo di Brescello, Canale di Casalpo'-Fossa Mazza				6-18	-	12	AUC Ambiti Urbani consolidati				54 (1.1)	56	 Confine Comunale				
Zone di tutela dei caratteri ambientali dei corsi d'acqua				5-18	-	11	ARUn Ambiti urbani da riqualificare				54 (1.2)	57	 Perimetro del Territorio Urbanizzato (T.U) e del Centro Abitato (C.a) (si veda Tav.1 scala 1:10.000)				
Dossi meritevoli di tutela o aree con segnalazione di morfologia a dosso				7	-	14	NUUn Ambiti per nuovi insediamenti				54 (1.3)	58	 Perimetro di Ambiti per nuovi insediamenti (NU)				
Progetti di tutela, recupero e valorizzazione				8	-	29	NUUn* Ambiti per nuovi insediamenti già previsti nel PRG previgente come zone "C" o P.P. non attuati						 Perimetro di Ambiti urbani da riqualificare (ARU)				
Zone ed elementi di interesse archeologico (Loc. S.Rosa)				9	-	15	AP Ambiti specializzati per attività produttive :				54 (1.4)	-	 Perimetro di Ambiti per attività produttiva (AP)				
Corridoi ecologici di livello provinciale				23	23		APS Ambiti per attività produttive di rilievo sovracomunale				-	60					
Corridoi ecologici di livello comunale				23	23		APC Ambiti per attività produttive di rilievo comunale:				-	61					
CORSI D'ACQUA PUBBLICI (fascia di rispetto 150 ml) - D. lgs. 42/2004: 1. Canalazzo di Brescello 2. Canale di S. Sisto				5 c. 4	5 c. 4		APC1 Nuovi insediamenti produttivi				-	62					
Fascia di rispetto corsi d'acqua pubblici							APC2 Attività produttive esistenti o in corso di edificazione con PUA approvati				-	63					
							APC3 Nuovi insediamenti artigianali- commerciali - direzionali				-	64					
							APC4 Nuovi insediamenti per attività ricettive				-	65					
							APC5 Attività produttive esistenti insalubri (Macello)										
							Attività esistente di raccolta, deposito e rottamazione degli autoveicoli				44	92					
							Verde ecologico privato (APS - APC5)				-	77 c.10-11					
ZONE DI TUTELA E VINCOLI DI NATURA STORICO CULTURALE				Titolo 2° Capo 3B		-	-	SISTEMA DELLE DOTAZIONI TERRITORIALI E DELLE INFRASTRUTTURE INSEDIAMENTI DI MAGGIORE RILEVANZA PER DIMENSIONE E FUNZIONE				67	-	DOTAZIONI DEGLI INSEDIAMENTI			
ZONE DI TUTELA DELLA STRUTTURA CENTURIATA: ELEMENTI TESTIMONIALI DELL'IMPIANTO STORICO DELLA CENTURIAZIONE				10 c.1	-	16	Aree per attrezzature e spazi collettivi				-	-	SISTEMA DELLE INFRASTRUTTURE PER LA MOBILITA'				
Coincidenti con strade							Tratto esistente adeguato						Viabilità primaria di interesse regionale (Val d'Enza):				
Coincidenti con carrarecce							Tratto esistente da adeguare						Tratto esistente adeguato				
Coincidenti con canali							Nuovo tracciato						Viabilità di interesse comunale di progetto:				
Coincidenti con filari o fossi				14		20	Tracciato esistente da adeguare						Tracciato esistente da adeguare				
Viabilità storica							Nuovo tracciato						Fascia di rispetto stradale				
							Fascia di rispetto stradale						ciclovie di progetto a scala provinciale				
							IMPIANTI TECNOLOGICI - CIMITERI						Elettrodotti alta tensione - 132 K(volt) - esistenti e di progetto				
							Tratto esistente adeguato						Fascia di attenzione elettrodotti alta tensione				
							Tratto esistente da adeguare						Impianti di trasmissione per telefonia mobile				
							Nuovo tracciato						Distribuzione acqua				
							Tracciato esistente da adeguare						Linee metanodotti (SNAM)				
							Nuovo tracciato						Cimitero e zona cimiteriale				
							Fascia di rispetto stradale						Perimetro di rispetto cimiteriale				
							ciclovie di progetto a scala provinciale				37	83					
							IMPIANTI TECNOLOGICI - CIMITERI										
							Elettrodotti alta tensione - 132 K(volt) - esistenti e di progetto				38	86					
							Fascia di attenzione elettrodotti alta tensione				38	86					
							Impianti di trasmissione per telefonia mobile				41	88					
							Distribuzione acqua										
							Linee metanodotti (SNAM)				43	90					
							Cimitero e zona cimiteriale				42	90					
							Perimetro di rispetto cimiteriale				42	90					
SISTEMA INSEDIATIVO STORICO: insediamenti storici e strutture insediative storiche urbane e non				Titolo 2° Capo 3B		50-51	-	PIANO STRUTTURALE COMUNALE P.S.C. 2005				ADOZIONE: Del. C.C. n° 2 del 30/01/2006					
Centri Storici (CS) Insediamenti urbani storici (Poviglio - Casalpo)				11	49-52	17	STRUTTURE INSEDIATIVE TERRITORIALI STORICHE NON URBANE ED ELEMENTI DI INTERESSE STORICO-TESTIMONIALE				12-13	53	17bis	CONTRODEDUZIONE ALLE OSSERVAZIONI E ALLE RISERVE: Del. C.C. n° ____ del ____			
Tipologie				-	53.3	-	Viabilità primaria di interesse regionale (Val d'Enza):				33	80	APPROVAZIONE: Del. C.C n° 40 del 27/07/2007				
Casa colonica							Tratto esistente adeguato						PSC				
Casa a corte; P = Palazzo							Tratto esistente da adeguare						TAV. 4				
Ch = Chiese; E = Edicole; S = Stazioni; O = Oratori							Nuovo tracciato						DATA Maggio 2004 Settembre 2005 Novembre 2006				
EDIFICI DI INTERESSE STORICO - ARCHITETTONICO ED EDIFICI DI PREGIO STORICO - CULTURALE E TESTIMONIALE (art. A-9 - comma 1-2 - L.R. 20/2000)				12 13	- -	17bis 19bis	IMPIANTI TECNOLOGICI - CIMITERI						TITOLO: TAVOLA SINOTTICA - PSC Rif. Tav. 2.a - 2.b - 2.c scala 1: 5.000 Rif. Tav. 3 scala 1:10.000				
Edifici vincolati ai sensi D. lgs. 22/1/2004 n° 42 (Edifici di interesse storico architettonico) (ex art.21 L. 1089/39 - D.Lgs. 490/99)				12	-	17bis	Elettrodotti alta tensione - 132 K(volt) - esistenti e di progetto				38	86	IL SINDACO:				
Restauro Scientifico (Edifici di interesse storico architettonico)				12	-	17bis	Fascia di attenzione elettrodotti alta tensione				38	86	IL SEGRETARIO:				
Restauro Conservativo (Edifici di pregio storico culturale e testimoniale)				13	-	19bis	Impianti di trasmissione per telefonia mobile				41	88	PROGETTO: Studio di Architettura e Urbanistica Dott. Arch. Guido Leoni Piazza A. Balestrieri, 31A - Parma - tel. 0521.772216				
Area di pertinenza (verde privato)				13 c1	-		Distribuzione acqua						Collaboratrice: Arch. Michela Comani				
SISTEMA DEL TERRITORIO RURALE: AMBITI E ZONE AGRICOLE				Titolo 2° Capo 3C		-	TERRITORIO COMUNALE				DIRECTORY: C:\Lavori\02-2001\Poviglio_Piano-Genio-2001_PSC FILE: _Tav-4_PSC_Sinottica_novembre-2006.dwg LAYOUT: Tav-4_PSC_Sinottica						
Aa.1 Ambiti rurali di valore naturale e ambientale :							AMBITI AGRICOLI DI VALORE PAESAGGISTICO						Sub ambito Aa1.1 Invasi e corsi d'acqua				
Sub ambito Aa1.1 Invasi e corsi d'acqua				6-18	36.1	12	AMBITI AGRICOLI PERIURBANI						Sub ambito Aa1.2 Zona di tutela dei caratteri ambientali dei corsi d'acqua				
Sub ambito Aa1.2 Zona di tutela dei caratteri ambientali dei corsi d'acqua				5-18	36.1	11	AMBITI AGRICOLI AD ALTA VOCAZIONE AGRICOLA :						Sub ambito Aa1.3 Zone di tutela ecologica				
Sub ambito Aa1.3 Zone di tutela ecologica				18	18		Sub ambito Aa4.1 (privi di particolari condizioni di limiti)				22.1	36.1	-	Sub ambito Aa4.2 (con alcune condizioni di limite)			
Aa.2 Ambiti agricoli di valore paesaggistico				19	36.1	-	Sub ambito Aa4.1 (privi di particolari condizioni di limiti)				22.1	36.1	-	Sub ambito Aa4.2 (con alcune condizioni di limite)			
Aa.3 Ambiti agricoli periurbani				20	36.1	-	Sub ambito Aa4.2 (con alcune condizioni di limite)				22.2	36.1	-	Sub ambito Aa4.1 (privi di particolari condizioni di limiti)			
Aa.4 Ambiti agricoli ad alta vocazione agricola :				21	36.1	-	Ambito di riqualificazione rurale				23bis	23bis		Ambito ricettivo esistente in territorio rurale			
Sub ambito Aa4.1 (privi di particolari condizioni di limiti)				22.1	36.1	-	Ambito ricettivo esistente in territorio rurale				23ter	23ter					
Sub ambito Aa4.2 (con alcune condizioni di limite)				22.2	36.1	-											
Ambito di riqualificazione rurale				23bis	23bis												
Ambito ricettivo esistente in territorio rurale				23ter	23ter												

COMUNE DI POVIGLIO
PROVINCIA DI REGGIO EMILIA

PIANO STRUTTURALE COMUNALE
P.S.C. 2005
(Legge Regionale 24 marzo 2000 n°20 e s.m.)



ADOZIONE:
Del. C.C. n° 2 del 30/01/2006

CONTRODEDUZIONE ALLE OSSERVAZIONI E ALLE RISERVE:
Del. C.C. n° ____ del ____

APPROVAZIONE:
Del. C.C n° 40 del 27/07/2007

PSC

TAV.	4
DATA	Maggio 2004 Settembre 2005 Novembre 2006

TITOLO: **TAVOLA SINOTTICA - PSC**
Rif. Tav. 2.a - 2.b - 2.c scala 1: 5.000
Rif. Tav. 3 scala 1:10.000

IL SINDACO:

IL SEGRETARIO:

PROGETTO:
Studio di Architettura e Urbanistica Dott. Arch. Guido Leoni
Piazza A. Balestrieri, 31A - Parma - tel. 0521.772216

Collaboratrice:
Arch. Michela Comani